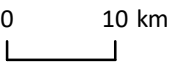









JEDNOLITE CZĘŚCI WÓD POWIERZCHNIOWYCH RZECZNE (JCWP RW) Z ZESTAWAMI DZIAŁAŃ

OBSZAR DORZECZA PREGOŁY

1:700 000



Objaśnienia

-  Zlewnie jcwp RW z zaplanowanymi działaniami z katalogu działań krajowych
-  Zlewnie jcwp RW z zaplanowanymi działaniami z zestawu działań oraz z katalogu działań krajowych
-  Pozostałe obszary zlewni jcwp
-  *RW* Nazwa regionu wodnego
-  Granice regionów wodnych
-  Granice obszarów dorzeczy
-  Granica Polski

